

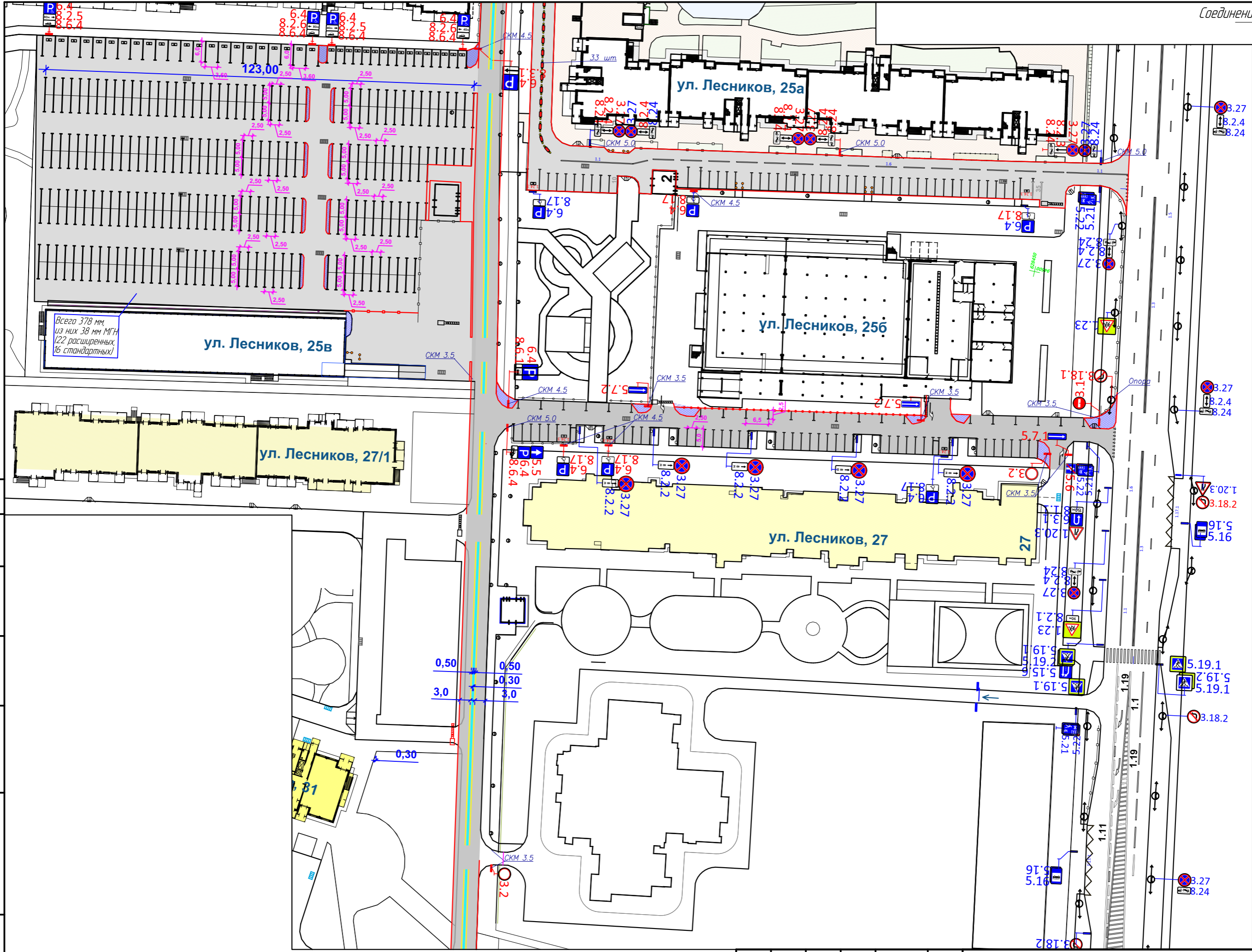
Условные обозначения

- 2.1 - Существующий дорожный знак на стойке;
- Существующий дорожный знак на опоре освещения;
- 2.1 - Проектируемый дорожный знак установка вместе со стойкой;
- Проектируемый дорожный знак на опоре освещения;
- Делиниатор дорожный;
- Проектируемая геометрия проезжей части;
- Проектируемый тротуар;
- Заливка проектируемых газонов;
- Заливка проектируемых тротуаров островков безопасности;
- 1.1 - Существующая дорожная разметка;
- Существующие парковочные дуги;
- Проектируемые парковочные дуги;
- Существующие парковочные столбики;
- Опора освещения;
- Существующий шлагбаум;
- Проектируемый шлагбаум;
- Существующее ограждение;
- Проектируемое ограждение;
- Разметка дорожная 1.2;
- Ограждение осевое;
- Граница кадастрового участка;

Согласовано			
Взам. инв. №			
Подпись и дата			
Инв. №. подл.			

ГД.П.2024-04					
Изменение организации дорожного движения внутри существующей застройки жилого комплекса «Тихие Зори» г. Красноярск. ИЗМ.1					
Изм.	Кол.уч.	Лист	№ док.	Подп.	Дата
Выполнил	Мельникоб				
Н.контр.	Мельникоб				
Проектируемая организация дорожного движения М 1:1000					
			Стадия	Лист	Листов
			П	1	4
ООО «Главная дорога»					

Соединение с листом 2



Согласовано

Взам. инв. №

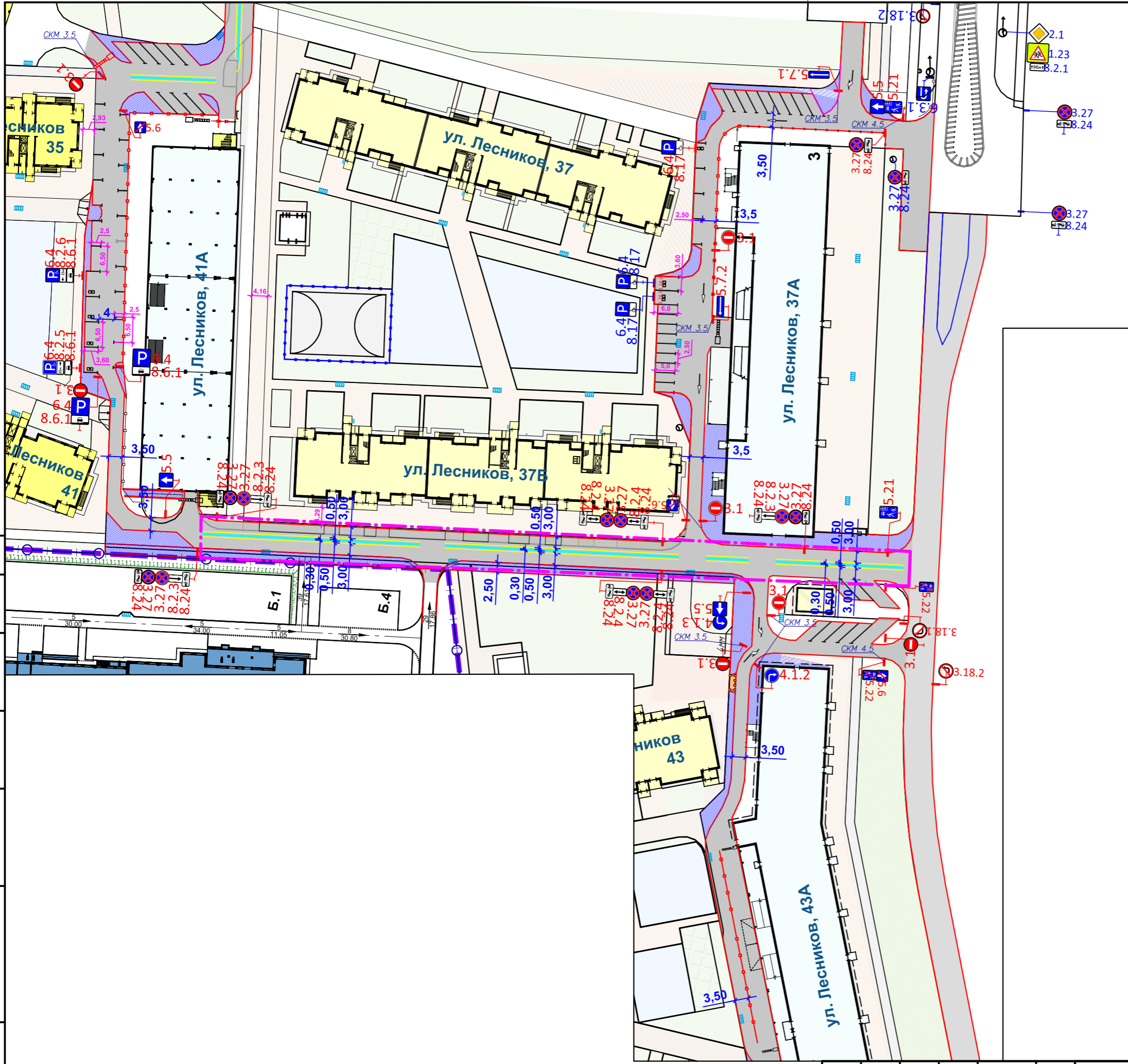
Подпись и дата

Инв. №. подл.

Соединение с листом 3

Изм.	Колуч.	Лист	№ док.	Подп.	Дата

Проектируемая организации дорожного движения М 1:1000



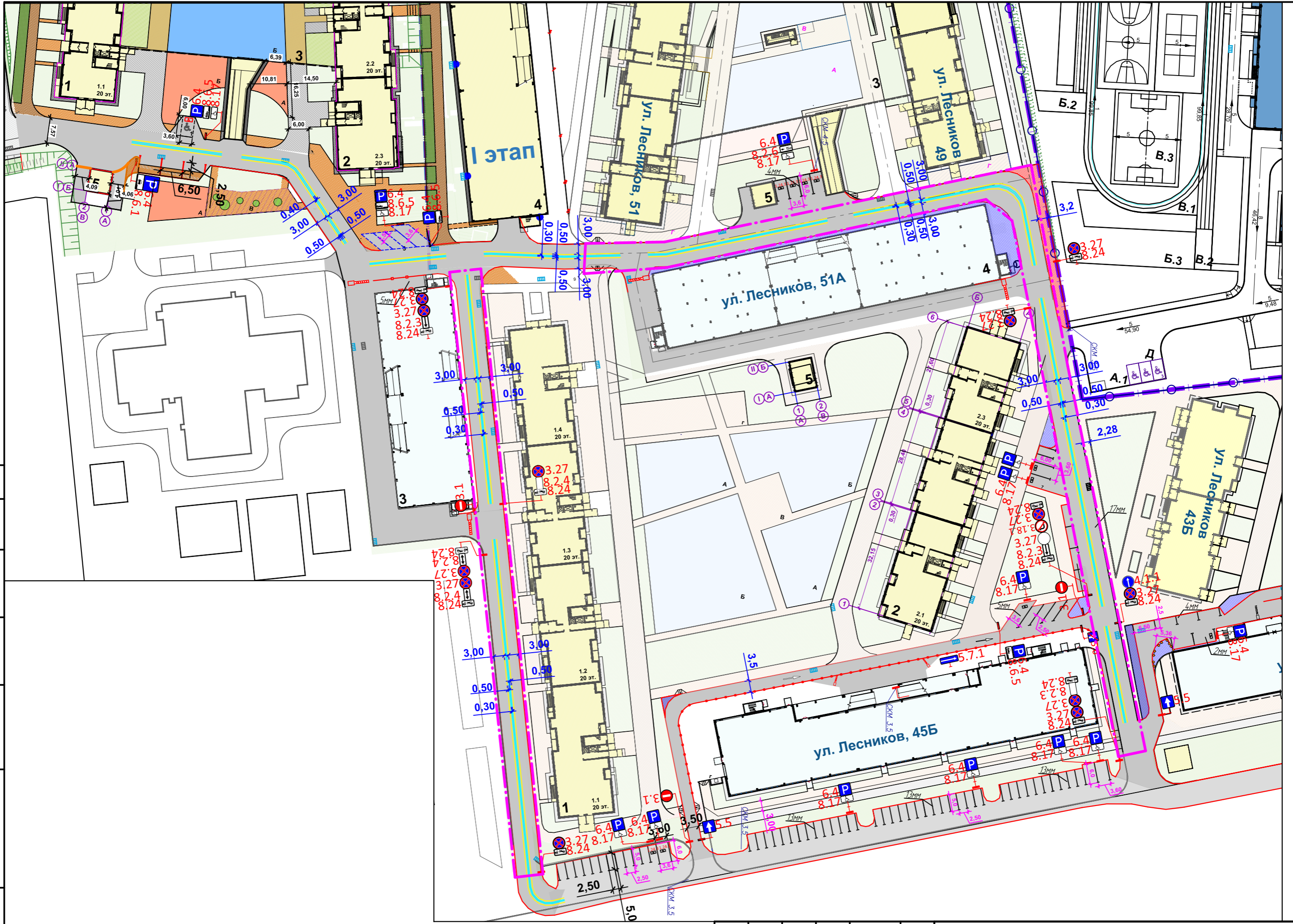
Инв. №. подл.	Подпись и дата	Взам. инв. №	Согласовано

Соединение с листом 4

Изм.	Колуч.	Лист	№ док.	Подп.	Дата

Проектируемая организации дорожного движения М 1:1000

Инв. №. подл.	Подпись и дата	Взам. инв. №	Согласовано



Изм.	Колуч.	Лист	№ док.	Подп.	Дата

Проектируемая организации дорожного движения М 1:1000